

# COMUNE DI VICO MORCOTE

## ACQUEDOTTO COMUNALE

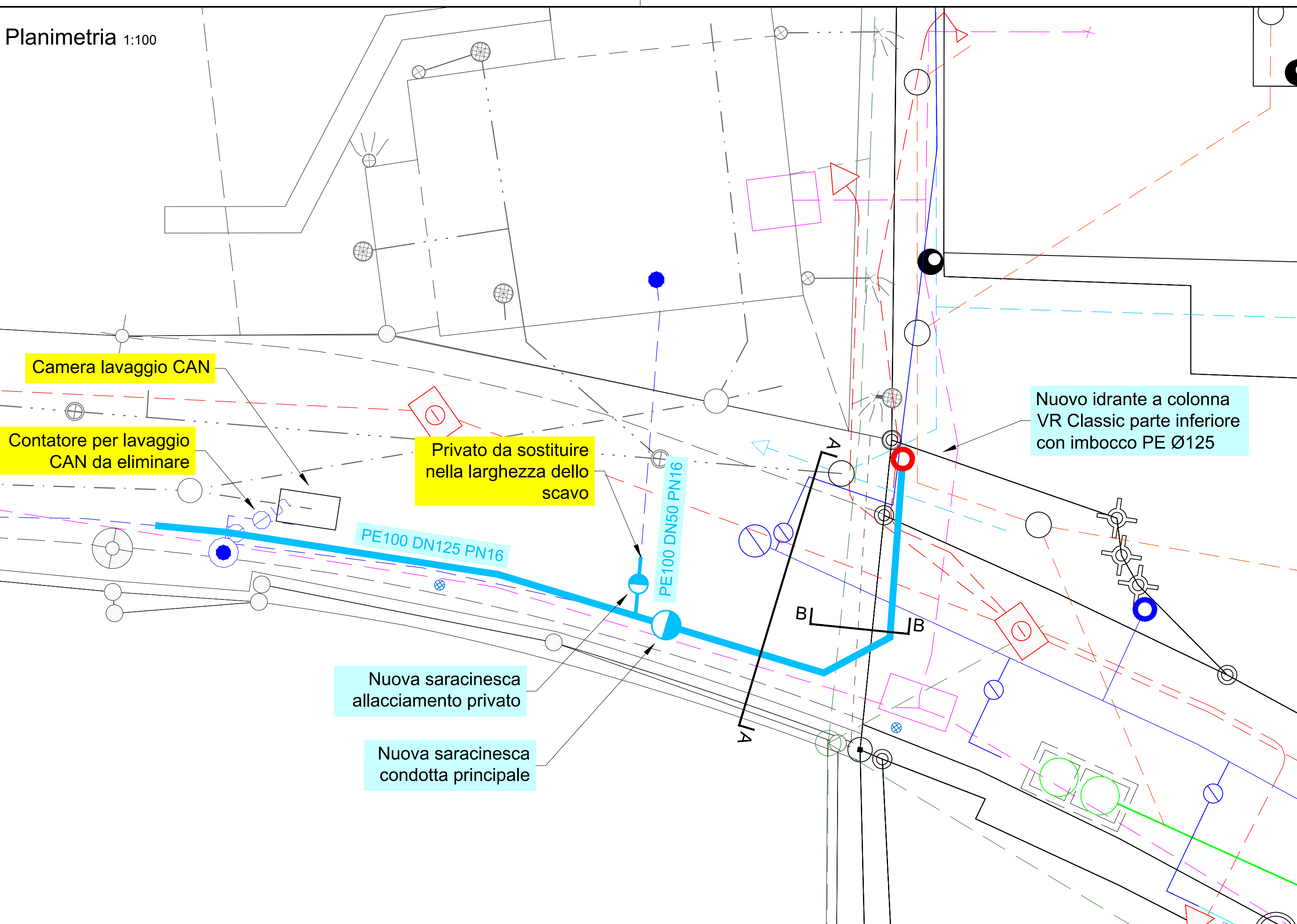
### PROGETTO ESECUTIVO

#### Collegamento AP con Morcote zona lago

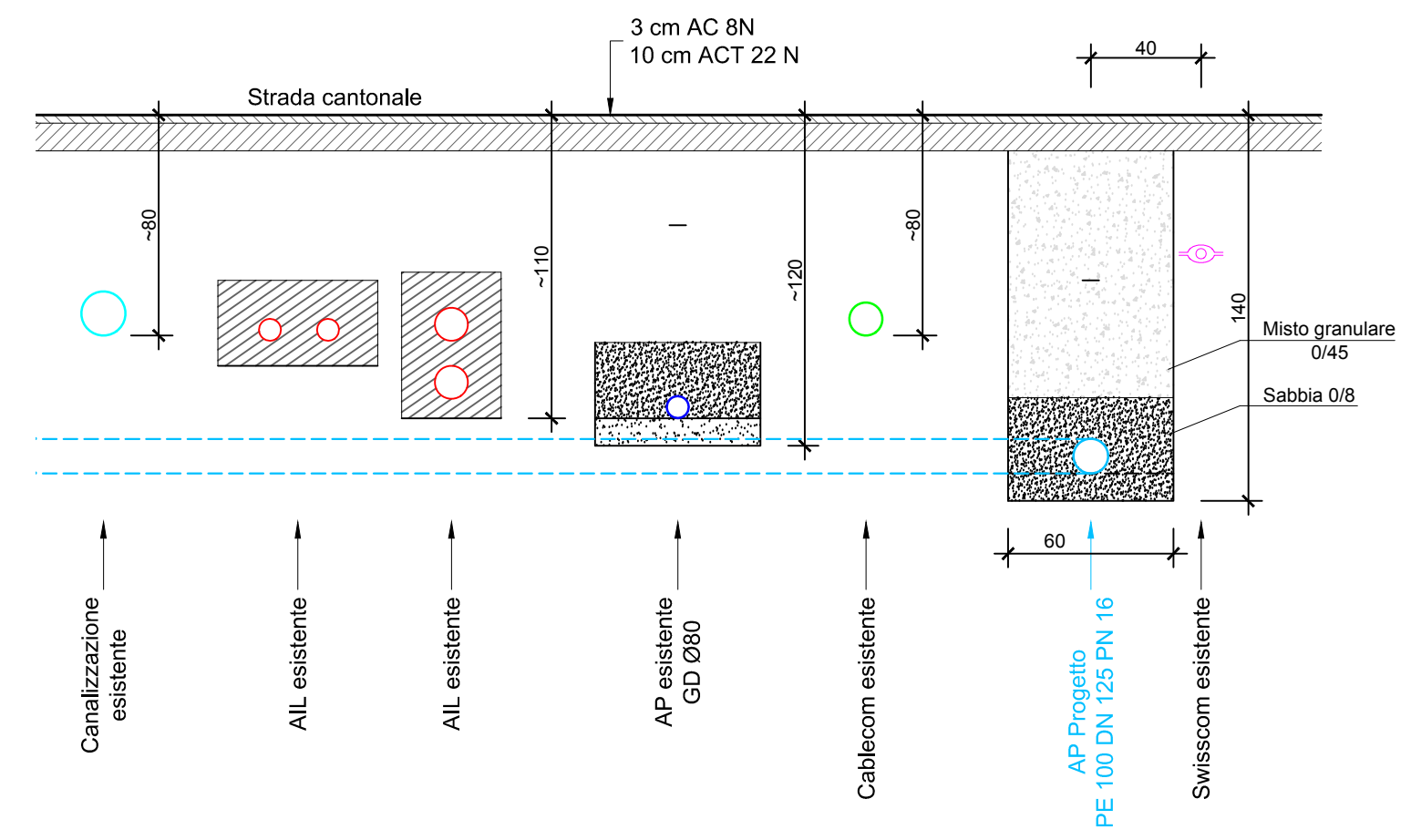
#### Nuova condotta AP e idrante Planimetria e sezioni

DOCUMENTO N.	MOD.	PROGETTATO: UV	DATA: 19.12.2019	MODIFICHE:
6921/127/501	a	DISEGNATO: MM	SCALA: 1:100-1:25	a) 13.01.2020 c).
		CONTROLLATO: PB	FORMATO: 30x105	b). d).

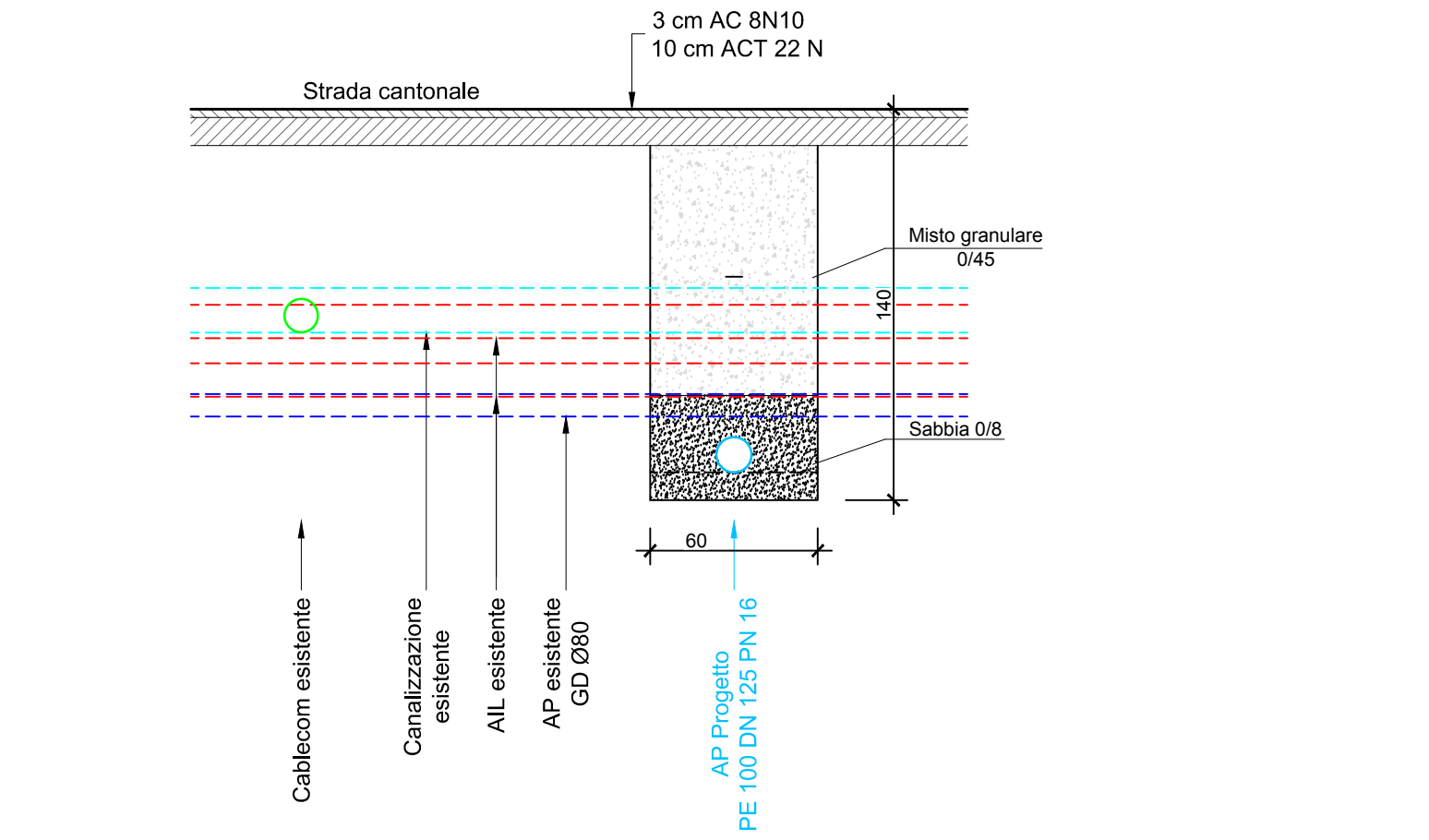
Planimetria 1:100







Sezione A 1:25
















Sezione B 1:25



**LEGENDA PROGETTO:**

-  AP - Morcote - Nuova condotta principale PE100 DN125 PN16
-  AP - Morcote - Nuova condotta allacciamento PE100 DN50 PN16
-  AP - Morcote - Nuova saracinesca
-  AP - Morcote - Nuovo idrante a colonna


**LEGENDA ESISTENTE:**

-  CAN - Vico Morcote - Acque luride private esistenti
-  CAN - Vico Morcote - Acque meteoriche private esistenti
-  CAN - Vico Morcote - Collettore consortile esistente
-  CAN - Morcote - Collettore acque luride esistente
-  CAN - Morcote - Collettore acque meteoriche esistente
-  CAN - Pozzetti collettori esistenti
-  AP - Morcote - Condotta esistente
-  AP - Vico Morcote - Condotta esistente
-  AP - Saracinesca esistente
-  AP - Idrante a colonna esistente
-  Swisscom - Linea esistente
-  Cablecom - Linea esistente
-  AIL - Linea elettrica esistente

N.B.-  
In fase di cantiere la DL dovrà definire con UTC Morcote come gestire la messa a terra del mappale 794.

Allacciamento privato secondo modalità AIL (materiale secondo estratti allegati a M.O.).

L'impresa é obbligata a richiedere alle varie aziende i piani ufficiali delle loro infrastrutture interrante.



# COMUNE DI VICO MORCOTE

## ACQUEDOTTO COMUNALE

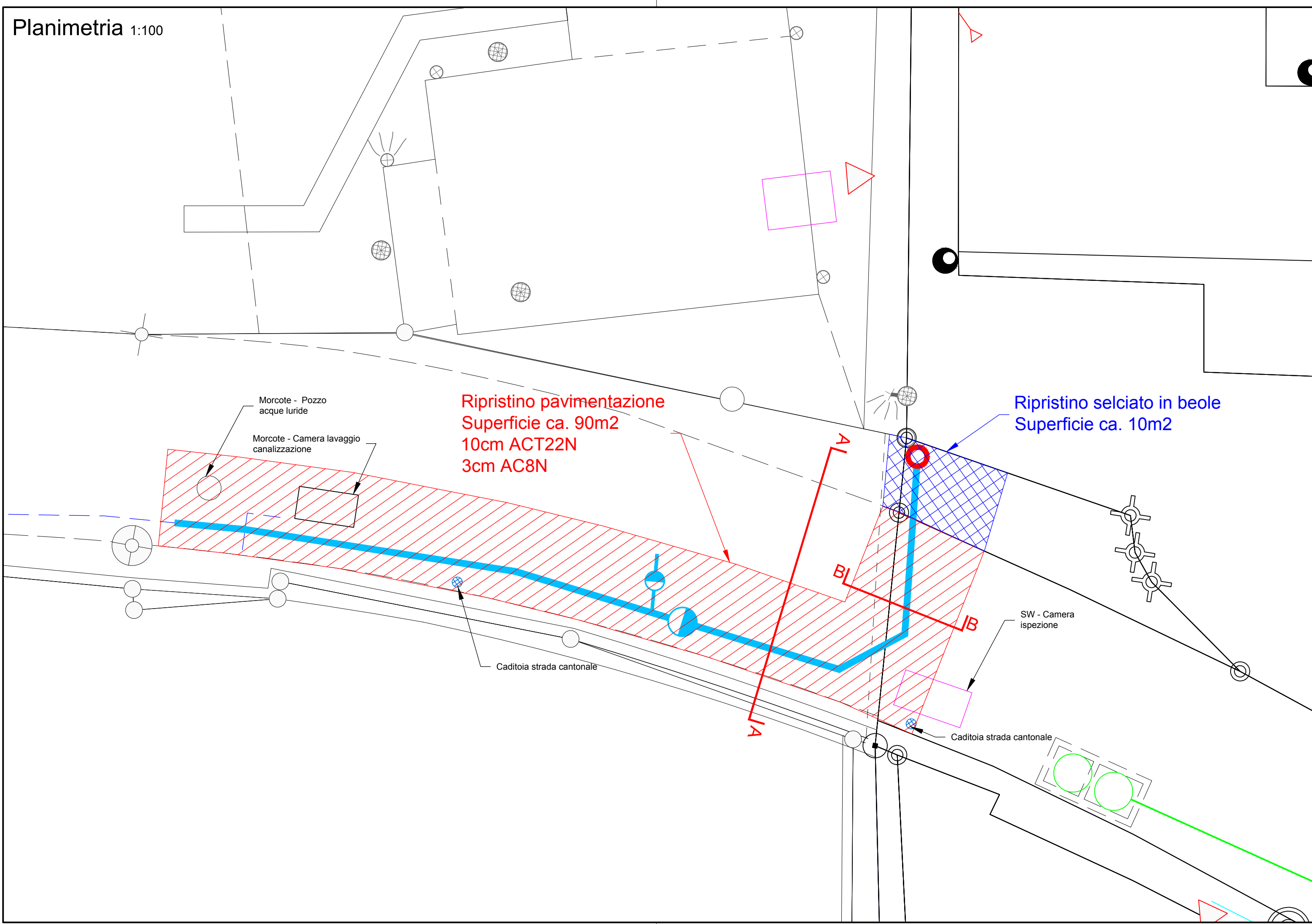
### PROGETTO ESECUTIVO

#### Collegamento AP con Morcote zona lago

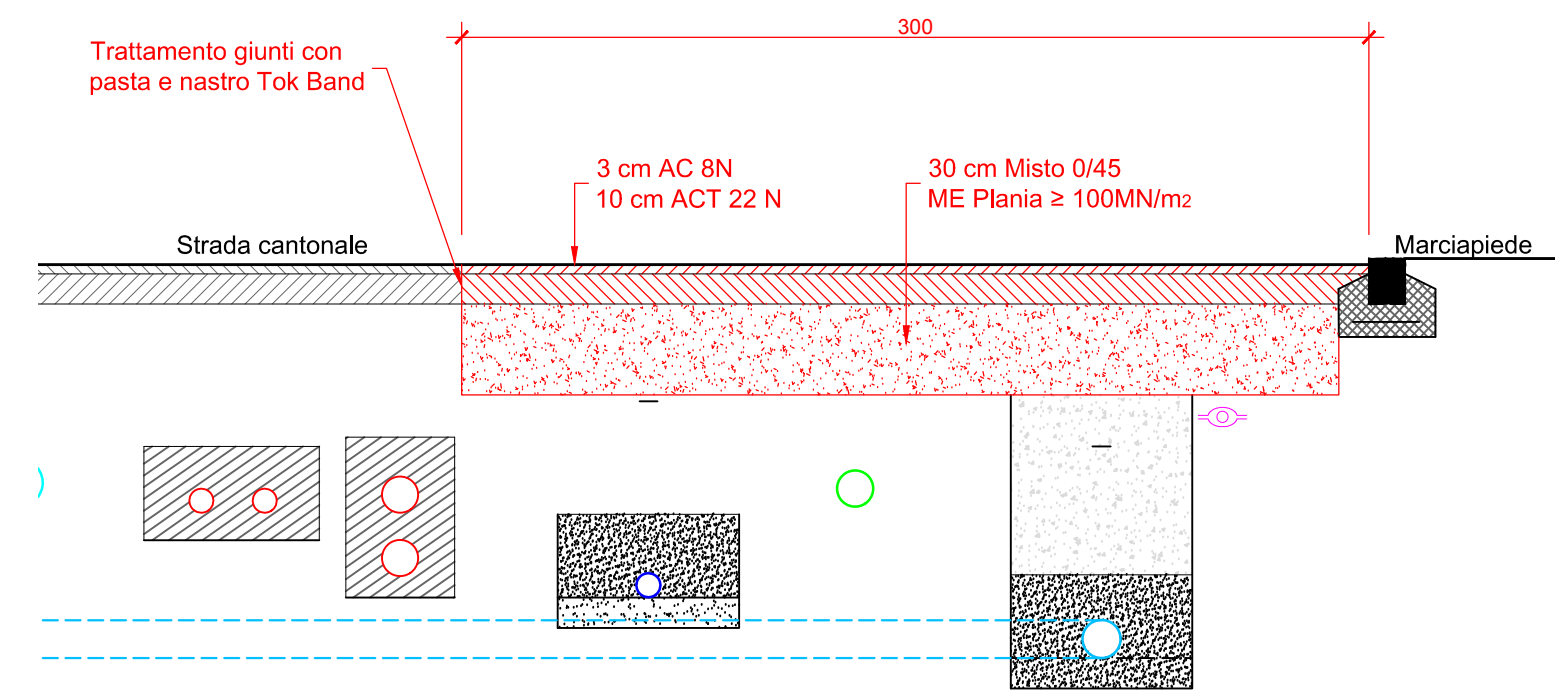
#### Ripristino pavimentazione Planimetria e sezioni

DOCUMENTO N.	MOD.	PROGETTATO: UV	DATA: 13.01.2020	MODIFICHE:
6921/127/502		DISEGNATO: UV	SCALA: 1:100-1:25	a). c).
		CONTROLLATO: PB	FORMATO: 30x84	b). d).

Planimetria 1:100



Sezione A 1:25



Sezione B 1:25

